



GOBIERNO DE LAVALLEJA

PERFIL DEL PROYECTO

Datos del Proponente

Niveles de gobierno territorialmente involucrados

Departamento: Lavalleja
Localidad: Minas, Barrio Blanes Viale

Datos del Referente del Gobierno

Nombre: Dr. Mario García
Cargo: Intendente Departamental

Datos del Referente del Proyecto

Técnico Departamental responsable

Nombre: Ing. Richard Estévez
Cargo: Director de Vialidad y Obras

Datos del Proyecto

Nombre del Proyecto: PUENTE SOBRE EL ARROYO CAMPANERO

Breve descripción del problema a resolver y objetivo del proyecto:

Problema a resolver

Para el desarrollo de un departamento es fundamental su conectividad. Esto es posible mediante un buen plan de infraestructura.

Los tiempos actuales han cambiado y el tránsito sobre caminos y rutas se ha visto incrementado.

Sobre el Arroyo Campanero contamos con un puente que tiene más de 60 años antigüedad, y en una zona inundable.

Dicho puente fue pensado para resolver el cruce sobre el cause bajo del arroyo, en una época donde la circulación de vehículos era menor y éstos lo hacían a menor velocidad que los actuales.

La sección de desagüe del puente actual es insuficiente para el caudal que debe evacuar provocando inundaciones por represamiento aguas arriba, afectando directamente a la población del Barrio Blanes Viale tanto en la infraestructura del barrio, sus calles y hogares así como el desarrollo económico del mismo y sus habitantes.

Por otra parte estas mismas inundaciones provocan que productores rurales de la zona, escuelas rurales y turistas vean afectadas sus actividades quedando totalmente aislados y desconectados de la capital departamental.

Esta importante problemática se puede resolver mediante la construcción de un nuevo puente insumergible. Cabe destacar que la realización de todo el proyecto se encuentra enmarcado en una faja pública lo que evita la expropiación de tierras.

Objetivo del Proyecto

El principal objetivo del presente proyecto es mejorar la calidad de vida de la población y desarrollar la zona oeste del departamento cuya conectividad con la capital departamental se ve afectada por las inundaciones. A través de la construcción de un nuevo puente con sus correspondientes accesos sobre un nuevo trazado que mejore la circulación, permitiendo la democratización y desarrollo de la zona asegurando y optimizando la seguridad vial. Además el mismo se enmarcará en un proyecto global para la zona donde se están ejecutando obras actualmente como las del corredor Polanco.

Destinatarios (población objetivo)

Los destinatarios principales son: los habitantes del barrio Blanes Viale (más de 100 personas), así como la población rural, centros educativos, productores y turistas de la zona oeste del departamento que se deben desplazar por el tramo donde hoy se emplaza el puente quedando aislados frecuentemente. Se estiman un total de 1500 personas afectadas en la zona a lo cual se le puede sumar unos 3000 turistas en temporada alta que visitan la zona y el entorno de Cerro Arequita, Cerro de los cuervos, Isla de Ombùes y Camping Santa Lucía.

* Fuente de la información: INE Censo Población y Vivienda 2011

Montos totales estimados en US\$ (incluye impuestos y LLSS)

Monto estimado en US\$ **3.500.000** Tipo de Cambio: \$/USD : **43/1**

Posible vinculación del Proyecto con otras Instituciones

OSE	SI <input checked="" type="checkbox"/> NO	UTE	SI <input checked="" type="checkbox"/> NO	MEC	SI <input checked="" type="checkbox"/> NO	MA	SI <input checked="" type="checkbox"/> NO
MTOP	SI <input checked="" type="checkbox"/> NO	ANTEL	SI <input checked="" type="checkbox"/> NO	MINTUR	SI <input checked="" type="checkbox"/> NO	Otros	SI <input checked="" type="checkbox"/> NO

Dadas las características del proyecto, por tratarse de un zona donde se encuentra uno de los principales puntos turísticos de nuestro departamento, es necesaria la coordinación con MTOP, MINTUR, Ministerio de Medio Ambiente y los principales servicios como OSE, UTE y ANTEL.

Foto aérea con indicación de ubicación de la propuesta

Ubicación: Arroyo Campanero, tramo de jurisdicción departamental UYLA0073, Progresiva 2k900

Aspectos Técnicos

Para el diseño y construcción del nuevo puente insumergible y sus correspondientes accesos sobre un nuevo trazado que mejore la circulación por el tramo, se aplicarán las normas vigentes en la Dirección Nacional de Vialidad, con las consideraciones que se establecen en el "Pliego de Condiciones de la Dirección Nacional de Vialidad para la construcción de carreteras y puentes" (PV) con sus correcciones y las "Especificaciones Técnicas Complementarias y Modificativas del PV" de Agosto de 2003, justificándose los criterios de diseño adoptados.

El puente que se plantea construir tendría aproximadamente unos 150m de longitud con terraplenes en accesos que sumados superarían los 500 metros lineales y un volumen que estaría en el entorno de los 50.000 m³. Además se deberá construir unos 1.000m de pavimento sobre los terraplenes de acceso conectando la nueva obra con el pavimento existente.



GOBIERNO DE LAVALLEJA

PERFIL DEL PROYECTO

Datos del Proponente

Niveles de gobierno territorialmente involucrados

Departamento: Lavalleja

Localidad: Rural, Cerro Arequita

Datos del Referente del Gobierno

Nombre: Dr. Mario García

Cargo: Intendente Departamental

Datos del Referente del Proyecto

Técnico Departamental responsable

Nombre: Arq. Leticia Giorello

Cargo: Director Ordenamiento Urbano y Territorial

Datos del Proyecto

Nombre del Proyecto:

CAMPING AREQUITA

Breve descripción del problema a resolver y objetivo del proyecto:

Problema a resolver

El camping Arequita se encuentra ubicado en el departamento de Lavalleja, por Camino Valeriano Magri a 12 km al Noreste de la ciudad de Minas capital departamental, integra uno de los principales circuitos turísticos del departamento conformado por el Cerro Arequita, Cerro de Los Cuervos, Isla de Ombúes y Camping Santa Lucía. Actualmente la infraestructura existente es insuficiente para abarcar una demanda con buena calidad de servicios. Sobre todo si se busca fortalecer el desarrollo de un turismo sostenible que pretenda competir y/o complementarse con el turismo estacionario de playas del Este uruguayo. Para dar cumplimiento a esto es necesario contar con piscina climatizada, nuevas cabañas y batería de baños, mejorar las construcciones existentes y desarrollar nuevo equipamiento.

Objetivos del Proyecto

Dotar de infraestructura y optimizar los recursos existentes ampliando la oferta y calidad de servicios apuntando al desarrollo del destino serrano en contacto con la naturaleza los 365 días del año.

Destinatarios (población objetivo)

Los principales destinatarios serán todos los usuarios que visitan el principal circuito turístico del departamento conformado por Cerro Arequita, Cerro de Los Cuervos, Isla de Ombúes y Camping Santa Lucía, para lo cual se puede estimar un número mayor a 3000 visitantes, capacidad que cuenta el Camping Santa Lucía la cual se ve colmada en la temporada alta.

* Fuente de la información: INE Censo Población y Vivienda 2011

Montos totales estimados en US\$ (incluye impuestos y LLSS)

Monto estimado en U\$S

1.050.000

Tipo de Cambio: \$/USD :


43/1

Posible vinculación del Proyecto con otras Instituciones

OSE	SI	✓	NO	UTE	SI	✓	NO	MEC	SI	NO	✓	MA	SI	✓	NO
MTOP	SI	✓	NO	ANTEL	SI	✓	NO	MINTUR	SI	✓	NO	Otros	SI	✓	NO

Dadas las características del proyecto y por tratarse de un área que involucra a uno de los principales circuitos turísticos del departamento se considera necesaria la coordinación con MTOP, MINTUR, Ministerio de Medio Ambiente y los principales servicios de OSE, UTE y ANTEL.

Foto aérea con indicación de ubicación de la propuesta



Ubicación: Cerro Arequita, Cno Sta. Lucía -34.28406051036781, -55.278110909164944

Aspectos Técnicos

4 UNIDADES DOBLES: 8 cabañas, aproximadamente 70 m² cada unidad, sistema de construcción tradicional, cubiertas livianas, integrado con las construcciones existentes. Duplicando la capacidad de las cabañas para 6 personas.

PISCINA TECHADA Y SERVICIOS: piscina climatizada, batería de baños, techado con estructura liviana, transparente.

MEJORAS EN LOS DESAGÜES: Mejoras en las instalaciones existentes, cámaras, cañerías subterráneas.

MEJORAS EN EL SERVICIO ELÉCTRICO: Mejoras de las instalaciones existentes, aumento de carga, mejoras en la iluminación.

MEJORAS EN EDIFICIOS EXISTENTES: Reparaciones menores.

EQUIPAMIENTO: Juegos, bancos, mesas, papeleras.



GOBIERNO DE LAVALLEJA

PERFIL DEL PROYECTO

Datos del Proponente

Niveles de gobierno territorialmente involucrados

Departamento: Lavalleja

Localidad: Rural, Aguas Blancas

Datos del Referente del Gobierno

Nombre: Dr. Mario García

Cargo: Intendente Departamental

Datos del Referente del Proyecto

Técnico Departamental responsable

Nombre: Arq. Leticia Giorello

Cargo: Director Ordenamiento Urbano y Territorial

Datos del Proyecto

Nombre del Proyecto:

CAMPING AGUAS BLANCAS

Breve descripción del problema a resolver y objetivo del proyecto:

Problema a resolver

El Camping de Aguas se ubica a 20km de la localidad de Solís de Mataojo y a 37km de la ciudad de Minas por Ruta Nº 8, inmerso en un paisaje serrano integra uno de los principales circuitos turísticos del departamento. Si bien se cuenta con cierta infraestructura, esta no es acorde para albergar una mayor demanda con una buena calidad de servicios.

Para fortalecer el desarrollo de un turismo sostenible es necesario desarrollar nueva infraestructura mediante la construcción de cabañas, batería de baños y parrilleros techados.

Objetivo del Proyecto

Promover y potenciar el desarrollo del turismo a través del fortalecimiento y mejoramiento de la infraestructura existente, mejorando los servicios y la calidad de las experiencias al aire libre a través de la construcción de cabañas, batería de baños y parrilleros techados.

Destinatarios (población objetivo)

Los principales destinatarios serán todos los usuarios que visitan el Camping Aguas Blancas y zonas aledañas que se contarán con un espacio con nueva infraestructura acorde. Se puede estimar la capacidad del camping en el entorno de 1000 personas, y 2800 personas de zonas aledañas.

* Fuente de la información: INE Censo Población y Vivienda 2011

Montos totales estimados en US\$ (incluye impuestos y LLSS)

Monto estimado en US\$

400.000

Tipo de Cambio: \$/USD :

43/1

Posible vinculación del Proyecto con otras Instituciones

OSE	SI	✓	NO	UTE	SI	✓	NO	MEC	SI	NO	✓	MA	SI	✓	NO
MTOP	SI	✓	NO	ANTEL	SI	✓	NO	MINTUR	SI	✓	NO	Otros	SI	✓	NO

Dadas las características del proyecto y por tratarse de un área que involucra a uno de los principales circuitos turísticos del departamento se considera necesaria la coordinación con MTOP, MINTUR, Ministerio de Medio Ambiente y los principales servicios de OSE, UTE y ANTEL.

Foto aérea con indicación de ubicación de la propuesta



Ubicación: Aguas Blancas, Ruta 81 -34.509262, -55.373147

Aspectos Técnicos

2 UNIDADES DOBLES: 4 cabañas, aproximadamente 70 m² cada unidad, sistema de construcción mixto, integrado con las construcciones existentes, capacidad 24 personas.

BATERIA DE BAÑOS: sistema constructivo tradicional con cubierta liviana, duplicando la capacidad actual.

PARRILLEROS TECHADOS: 2 espacios techados de 30m² cada uno con parrillero como espacios de integración.



GOBIERNO DE LAVALLEJA

PERFIL DEL PROYECTO

Datos del Proponente

Niveles de gobierno territorialmente involucrados

Departamento: Lavalleja

Localidad: José Pedro Varela

Datos del Referente del Gobierno

Nombre: Dr. Mario García

Cargo: Intendente Departamental

Datos del Referente del Proyecto

Técnico Departamental responsable

Nombre: Ing. Richard Estévez

Cargo: Director de Vialidad y Obras

Datos del Proyecto

Nombre del Proyecto:

MEJORA DE CALLES DE VARELA

Breve descripción del problema a resolver y objetivo del proyecto:

Problema a resolver

Las calles han cumplido su vida útil y no han tenido el mantenimiento adecuado por lo que se encuentran destruidas provocando problemas y riesgos en el tránsito y en la movilidad de la población de José Pedro Varela. Ante esta situación se considera de suma importancia intervenir en su mejoramiento de forma de mejorar sustancialmente la calidad de vida de todos los ciudadanos que por ellas transitan, brindando condiciones mínimas de seguridad.

Objetivo del Proyecto

El objetivo principal es dotar a la comunidad de infraestructura vial necesaria para lograr una ciudad acorde y más habitable a través de la promoción de la seguridad vial, el confort, la salubridad e higiene, minimizando las calles de tierras, mejorando la imagen urbana y condiciones de circulación.

Destinatarios (población objetivo)

La población beneficiaria se estima serán todos los habitantes de José Pedro Varela, más de 5.500 personas. Son beneficiarios además todos los turistas y visitantes que contarán con vías de circulación en buen estado.

* Fuente de la información: INE Censo Población y Vivienda 2011

Montos totales estimados en US\$ (incluye impuestos y LLSS)

Monto estimado en US\$

900.000

Tipo de Cambio: \$/USD :

43/1

Posible vinculación del Proyecto con otras Instituciones

OSE	SI	✓	NO	UTE	SI	✓	NO	MEC	SI	NO	✓	MA	SI	NO	✓
MTOP	SI	✓	NO	ANTEL	SI	✓	NO	MINTUR	SI	NO	✓	Otros	SI	✓	NO

Dadas las características del proyecto se considera necesaria la coordinación con MTOP, y los principales servicios de OSE, UTE y ANTEL.

Foto aérea con indicación de ubicación de la propuesta



Ubicación: José Pedro Varela

Aspectos Técnicos

Para el diseño y ejecución de las obras se realizarán bajo los siguientes documentos:

Pliego de Condiciones de la Dirección Nacional de Vialidad para la Construcción de Puentes y Carreteras.

Las láminas tipo de la Dirección Nacional de Vialidad que sean necesarias para el normal desarrollo de los trabajos.

Decreto 326/86 del 25 de junio de 1986 y modificativos, referente al "Reglamento de límites de Peso para vehículos que circulan por Rutas Nacionales".

En el plan de mejoras de los pavimentos de las calles de Varela, se plantea según el estado de cada una, realizar bacheos puntuales, reposiciones parciales de capas de base o hasta una reposición total del pavimento existente. En todos los casos la capa de rodadura de los pavimentos tendrán las mismas características que las originales (tratamiento bituminoso o carpeta asfáltica según el caso). En el caso de intervención en calles de tosca, las mismas pasarán a tener tratamiento bituminoso. Se acondicionarán los desagües pluviales y cunetas a fin de garantizar la durabilidad de los pavimentos.



GOBIERNO DE LAVALLEJA

PERFIL DEL PROYECTO

Datos del Proponente

Niveles de gobierno territorialmente involucrados

Departamento: Lavalleja

Localidad: José Pedro Varela

Datos del Referente del Gobierno

Nombre: Dr. Mario García

Cargo: Intendente Departamental

Datos del Referente del Proyecto

Técnico Departamental responsable

Nombre: Arq. Leticia Giorello

Cargo: Directora Dirección de Ordenamiento Urbano y Territorial

Datos del Proyecto

Nombre del Proyecto:

SALÓN MULTIUSO SOLÍS DE MATAOJO

Breve descripción del problema a resolver y objetivo del proyecto:

Problema a resolver

La localidad de Solís de Mataojo cuenta con importantes instalaciones para el desarrollo de distintas actividades deportivas, siendo estas nucleadas en el gimnasio y piscina municipal, no obstante la importante demanda hace que las instalaciones sean insuficientes o no cuenten con la infraestructura acorde. Ante esta situación se consideran necesario desarrollar un nuevo espacio para desarrollar actividades de distintas índoles y ampliar la oferta.

Objetivo del Proyecto

Contribuir al desarrollo de la cohesión social de la localidad de Solís de Mataojo, a través de la ampliación y mejora de la infraestructura existente mediante la construcción de un nuevo salón multiuso. Incentivar el deporte como mejora en la calidad de vida y las relaciones interpersonales.

Destinatarios (población objetivo)

Serán beneficiarios todas las personas de Solís de Mataojo, así como las personas que asisten de otras localidades como Montes y Migués, un estimado de 2.800 personas.

* Fuente de la información: INE Censo Población y Vivienda 2011

Montos totales estimados en US\$ (incluye impuestos y LLSS)

Monto estimado en US\$

300.000

Tipo de Cambio: \$/USD :

43/1

Posible vinculación del Proyecto con otras Instituciones

OSE	SI	✓	NO	UTE	SI	✓	NO	MEC	SI	NO	✓	Deporte	SI	✓	NO
MTOP	SI	✓	NO	ANTEL	SI	✓	NO	MINTUR	SI	NO	✓	Otros	SI	✓	NO

Dadas las características del proyecto se considera necesaria la coordinación con Ministerio de Deporte y los principales servicios de OSE, UTE y ANTEL.

Foto aérea con indicación de ubicación de la propuesta



Ubicación: Solís de Matajojo, Avd. Eduardo Fabini entre calles Treinta y Tres y Minas

Aspectos Técnicos

SALÓN MULTIUSO: construcción tradicional, cubierta liviana, grandes superficies vidriadas, piso vinílico de alto tránsito, acceso directo a la calle.



GOBIERNO DE LAVALLEJA

PERFIL DEL PROYECTO

Datos del Proponente

Niveles de gobierno territorialmente involucrados

Departamento: Lavalleya

Localidad: José Batlle y Ordóñez

Datos del Referente del Gobierno

Nombre: Dr. Mario García

Cargo: Intendente Departamental

Datos del Referente del Proyecto

Técnico Departamental responsable

Nombre: Arq. Leticia Giorello

Cargo: Directora Dirección de Ordenamiento Urbano y Territorial

Datos del Proyecto

Nombre del Proyecto:

CENTRO HÍPICO JOSÉ BATLLE Y ORDÓÑEZ

Breve descripción del problema a resolver y objetivo del proyecto:

Problema a resolver

La localidad de José Batlle y Ordóñez cuenta con una importante historia en el desarrollo de actividades hípicas, siendo una de las principales actividades de ocio, recreación y esparcimiento de todas las personas y zonas aledañas. La actividad ha sido apropiada por toda la comunidad y es desarrollada en un espacio que no cuenta con la infraestructura acorde para el correcto funcionamiento. Ante esta situación se propone la realización de un nuevo espacio multifuncional de interacción estimulando el encuentro de la tradición y la identidad colectiva.

Objetivo del Proyecto

Promover la tradición y la identidad colectiva, a través del desarrollo del deporte ecuestre, dotando de infraestructura a un espacio que ha sido apropiado por la comunidad, instaurándose como lugar de encuentro, promoviendo la descentralización y la convivencia ciudadana a través de la promoción y el desarrollo de actividades y de un espacio para toda la familia.

Destinatarios (población objetivo)

Serán beneficiarios todas las personas de la localidad de José Batlle y Ordóñez, así como también de las comunidades aledañas, más de 3.500 personas.

* Fuente de la información: INE Censo Población y Vivienda 2011

Montos totales estimados en US\$ (incluye impuestos y LLSS)

Monto estimado en US\$

400.000

Tipo de Cambio: \$/USD :


43/1

Posible vinculación del Proyecto con otras Instituciones

OSE	SI <input checked="" type="checkbox"/> NO	UTE	SI <input checked="" type="checkbox"/> NO	MEC	SI <input type="checkbox"/> NO <input checked="" type="checkbox"/>	Deporte	SI <input checked="" type="checkbox"/> NO
MTOP	SI <input checked="" type="checkbox"/> NO	ANTEL	SI <input checked="" type="checkbox"/> NO	MINTUR	SI <input checked="" type="checkbox"/> NO	Otros	SI <input checked="" type="checkbox"/> NO

Dadas las características del proyecto se considera necesaria la coordinación con los principales servicios de OSE, UTE y ANTEL, así como la vinculación con algunos ministerios.

Foto aérea con indicación de ubicación de la propuesta



Ubicación: José Batlle y Ordóñez, a 3km por Cno. Vecinal -33.465657117603925, -55.11868573457394

Aspectos Técnicos

PISTA DE CARRERA: Pista de arena.

SECTOR DE EQUITACIÓN: Caballerizas y depósito sistema de construcción liviano, aproximadamente 70 m².

SERVICIOS HIGIENICOS: Baños, aproximadamente 40m², sistema de construcción mixto con cubierta liviana, accesibles.

GRADAS: Baranda y gradas prefabricadas, capacidad estimada de 150 a 200 personas sentadas.

RUEDO DE CRIOLLAS: Cercado de madera y alambre, aproximadamente 200 ml.



GOBIERNO DE LAVALLEJA

PERFIL DEL PROYECTO

Datos del Proponente

Niveles de gobierno territorialmente involucrados

Departamento: Lavalleja

Localidad: Pirarajá

Datos del Referente del Gobierno

Nombre: Dr. Mario García

Cargo: Intendente Departamental

Datos del Referente del Proyecto

Técnico Departamental responsable

Nombre: Arq. Leticia Giorello

Cargo: Directora Dirección de Ordenamiento Urbano y Territorial

Datos del Proyecto

Nombre del Proyecto:

MEJORAS EN PLAZA DE PIRARAJÁ

Breve descripción del problema a resolver y objetivo del proyecto:

Problema a resolver

La localidad de Pirarajá cuenta con distintos espacios destinados para el esparcimiento, recreación y realización de distintas actividades como es el caso de su plaza Principal, pero la misma no cuentan con una adecuada infraestructura que permitan realizar dichas actividades de forma correcta. Considerando las plazas como principales espacios públicos integradores y de encuentro para la construcción de ciudadanía, espacios de educación, esparcimiento y participación es que se considera de suma importancia su desarrollo, siendo necesario para esto contar con nueva infraestructura que permita integrar a todos los ciudadanos.

Objetivo del Proyecto

Desarrollar un espacio de encuentro de expresión e interrelaciones de la comunidad a través del acondicionamiento de la Plaza principal de Pirarajá

Destinatarios (población objetivo)

Serán beneficiarios todas las personas de la localidad de Pirarajá que contarán con un espacio con nueva infraestructura, de acuerdo a datos del Censo de Población y Vivienda 2011 se contabiliza un total de 713 personas.

* Fuente de la información: INE Censo Población y Vivienda 2011

Montos totales estimados en US\$ (incluye impuestos y LLSS)

Monto estimado en US\$

100.000

Tipo de Cambio: \$/USD :

43/1

Posible vinculación del Proyecto con otras Instituciones

OSE	SI <input checked="" type="checkbox"/> NO	UTE	SI <input checked="" type="checkbox"/> NO	MEC	SI <input checked="" type="checkbox"/> NO	Deporte	SI <input checked="" type="checkbox"/> NO
MTOP	SI <input checked="" type="checkbox"/> NO	ANTEL	SI <input checked="" type="checkbox"/> NO	MINTUR	SI <input checked="" type="checkbox"/> NO	Otros	SI <input checked="" type="checkbox"/> NO

Dadas las características del proyecto se considera necesaria la coordinación con los principales servicios de OSE, UTE y ANTEL.

Foto aérea con indicación de ubicación de la propuesta



Ubicación: Pirarajá, Plaza Principal, Calles Correa y Corbo -33.740937, -54.757360

Aspectos Técnicos

VEREDAS: aproximadamente 200 m2 veredas de hormigón con juntas de ladrillos.

EQUIPAMIENTO: Pérgolas, bancos, contenedores, juegos, mejoras en la iluminación.

VEGETACIÓN: Se agregan especies vegetales.



GOBIERNO DE LAVALLEJA

PERFIL DEL PROYECTO

Datos del Proponente

Niveles de gobierno territorialmente involucrados

Departamento: Lavalleja

Localidad: Zapicán

Datos del Referente del Gobierno

Nombre: Dr. Mario García

Cargo: Intendente Departamental

Datos del Referente del Proyecto

Técnico Departamental responsable

Nombre: Arq. Leticia Giorello

Cargo: Directora Dirección de Ordenamiento Urbano y Territorial

Datos del Proyecto

Nombre del Proyecto:

MEJORAS EN PLAZA DE ZAPICÁN

Breve descripción del problema a resolver y objetivo del proyecto:

Problema a resolver

La localidad de Zapicán cuenta con distintos espacios destinados para el esparcimiento, recreación y realización de distintas actividades como es el caso de su plaza Principal, pero la misma no cuentan con una adecuada infraestructura que permitan realizar dichas actividades de forma correcta. Considerando las plazas como principales espacios públicos integradores y de encuentro para la construcción de ciudadanía, espacios de educación, esparcimiento y participación es que se considera de suma importancia su desarrollo, siendo necesario para esto contar con nueva infraestructura que permita integrar a todos los ciudadanos.

Objetivo del Proyecto

Fortalecer y mejorar los espacios públicos existentes en la localidad de Zapicán dotando a la Plaza principal de nueva infraestructura.

Destinatarios (población objetivo)

Serán beneficiarios todas las personas de la localidad de Zapicán que contarán con un espacio con nueva infraestructura, de acuerdo a datos del Censo de Población y Vivienda 2011 se contabiliza un total de 553 personas.

* Fuente de la información: INE Censo Población y Vivienda 2011

Montos totales estimados en US\$ (incluye impuestos y LLSS)

Monto estimado en U\$S

100.000

Tipo de Cambio: \$/USD :

43/1

Posible vinculación del Proyecto con otras Instituciones

OSE	SI <input checked="" type="checkbox"/> NO	UTE	SI <input checked="" type="checkbox"/> NO	MEC	SI <input checked="" type="checkbox"/> NO	Deporte	SI <input checked="" type="checkbox"/> NO
MTOP	SI <input checked="" type="checkbox"/> NO	ANTEL	SI <input checked="" type="checkbox"/> NO	MINTUR	SI <input checked="" type="checkbox"/> NO	Otros	SI <input checked="" type="checkbox"/> NO

Foto aérea con indicación de ubicación de la propuesta



Ubicación: Zapicán, Plaza Principal, Calles Constitución, 25 de Agosto y Olascoaga -33.527738, -54.938959

Aspectos Técnicos

VEREDAS: Reparación de veredas.

EQUIPAMIENTO: Pérgola, reparación de bancos, contenedores. Mejoras en la iluminación.

VEGETACIÓN: Se agregan especies vegetales.



GOBIERNO DE LAVALLEJA

PERFIL DEL PROYECTO

Datos del Proponente

Niveles de gobierno territorialmente involucrados

Departamento: Lavalleja

Localidad: Poblado Aramendía

Datos del Referente del Gobierno

Nombre: Dr. Mario García

Cargo: Intendente Departamental

Datos del Referente del Proyecto

Técnico Departamental responsable

Nombre: Arq. Leticia Giorello

Cargo: Directora Dirección de Ordenamiento Urbano y Territorial

Datos del Proyecto

Nombre del Proyecto:

SALÓN MULTIUSO EN PLAZA DE ARAMENDÍA

Breve descripción del problema a resolver y objetivo del proyecto:

Problema a resolver

La localidad de Aramendía no cuenta con espacios suficientes para realizar distintas actividades grupales y comunitarias, como talleres, charlas, reuniones que brinden la correcta accesibilidad y comodidad necesaria para su correcto funcionamiento, si bien existen otros espacios como la Escuela Pública Nº 69 estos no alcanzan a cubrir todas las necesidades de la comunidad.

La creación de este nuevo espacio, es de suma importancia para permitir el encuentro y la construcción de ciudadanía.

Objetivo del Proyecto

Promover la creación de un espacio de encuentro, esparcimiento y recreación para todos los ciudadanos a través de la conformación de un nuevo salón multiuso.

Destinatarios (población objetivo)

Serán beneficiarios todas las personas de la localidad de Aramendía que contarán con un nuevo espacio para realizar distintas actividades con nueva infraestructura, más la población de zonas aledañas. Se estiman 150 personas.

* Fuente de la información: INE Censo Población y Vivienda 2011

Montos totales estimados en US\$ (incluye impuestos y LLSS)

Monto estimado en US\$

100.000

Tipo de Cambio: \$/USD :

43/1

Posible vinculación del Proyecto con otras Instituciones

OSE	SI <input checked="" type="checkbox"/> NO	UTE	SI <input checked="" type="checkbox"/> NO	MEC	SI <input type="checkbox"/> NO <input checked="" type="checkbox"/>	Deporte	SI <input type="checkbox"/> NO <input checked="" type="checkbox"/>
MTOP	SI <input checked="" type="checkbox"/> NO	ANTEL	SI <input checked="" type="checkbox"/> NO	MINTUR	SI <input type="checkbox"/> NO <input checked="" type="checkbox"/>	Otros	SI <input checked="" type="checkbox"/> NO

Dadas las características del proyecto se considera necesaria la coordinación con los principales servicios de OSE, UTE y ANTEL.

Foto aérea con indicación de ubicación de la propuesta



Ubicación: Aramendía, Cno. Aramendía.

-33.639626977787124, -54.61475000906492

Aspectos Técnicos

SALÓN MULTIUSO: aproximadamente 70 m2 de construcción mixta, cubierta liviana, parrillero y baños.



GOBIERNO DE LAVALLEJA

PERFIL DEL PROYECTO

Datos del Proponente

Niveles de gobierno territorialmente involucrados

Departamento: Lavalleja

Localidad: Colón

Datos del Referente del Gobierno

Nombre: Dr. Mario García

Cargo: Intendente Departamental

Datos del Referente del Proyecto

Técnico Departamental responsable

Nombre: Dr. Mario García

Cargo: Directora Dirección de Ordenamiento Urbano y Territorial

Datos del Proyecto

Nombre del Proyecto:

VESTUARIOS PARA LA CANCHA DE COLÓN

Breve descripción del problema a resolver y objetivo del proyecto:

Problema a resolver

La localidad de Colón cuenta con su cancha de fútbol en la misma se realizan distintas actividades deportivas para todos los ciudadanos, siendo un lugar de encuentro e integrador para toda la comunidad no presenta la infraestructura necesaria y acorde para realizar una correcta práctica del deporte.

Objetivo del Proyecto

Promover el desarrollo de oportunidades para mejorar la calidad de vida a través del mejoramiento de la infraestructura deportiva.

Destinatarios (población objetivo)

Serán beneficiarios todas las personas de la localidad de Colón que contarán con nueva infraestructura para realizar distintas actividades deportivas y de recreación, y la población de zonas aledañas. Se estiman en 15 personas.

* Fuente de la información: INE Censo Población y Vivienda 2011

Montos totales estimados en US\$ (incluye impuestos y LLSS)

Monto estimado en US\$

100.000

Tipo de Cambio: \$/USD :

43/1

Posible vinculación del Proyecto con otras Instituciones

OSE	SI	✓	NO	UTE	SI	✓	NO	MEC	SI	NO	✓	Deporte	SI	NO	✓
MTOP	SI	NO	✓	ANTEL	SI	✓	NO	MINTUR	SI	NO	✓	Otros	SI	✓	NO

Dadas las características del proyecto se considera necesaria la coordinación con los principales servicios de OSE, UTE y ANTEL.

Foto aérea con indicación de ubicación de la propuesta



Ubicación: Colón, C.6, Eustaquio Amilivia

-33.87640787349875, -54.72144157812691

Aspectos Técnicos

VESTUARIOS: aproximadamente 65 m2 de construcción mixta, cubierta liviana, baños, duchas y vestuarios.



GOBIERNO DE LAVALLEJA

PERFIL DEL PROYECTO

Datos del Proponente

Niveles de gobierno territorialmente involucrados

Departamento: Lavalleja

Localidad: Minas

Datos del Referente del Gobierno

Nombre: Dr. Mario García

Cargo: Intendente Departamental

Datos del Referente del Proyecto

Técnico Departamental responsable

Nombre: Arq. Leticia Giorello

Cargo: Directora Dirección de Ordenamiento Urbano y Territorial

Datos del Proyecto

Nombre del Proyecto:

CASA DE LA CULTURA MARISCALA

Breve descripción del problema a resolver y objetivo del proyecto:

Problema a resolver

La localidad de Mariscala no cuenta con espacios propios suficientes para realizar distintas actividades grupales y comunitarias, como talleres, charlas, reuniones que brinden la correcta accesibilidad y comodidad necesaria para su correcto funcionamiento, si bien existen otros espacios estos no alcanzan a cubrir todas las necesidades. Ante esta situación se considera necesario adquirir un nuevo espacio y su adecuación edilicia para destinarse a distintas actividades multiculturales.

Objetivo del Proyecto

Mejorar la cohesión social y promover el derecho a la cultura a través de la adquisición y reforma de nuevo edificio.

Destinatarios (población objetivo)

La población beneficiaria serán todos los habitantes de la localidad de Mariscala, y toda la población de zonas aledañas y turístas que visitan la localidad, se estiman 1800 personas.

* Fuente de la información: INE Censo Población y Vivienda 2011

Montos totales estimados en US\$ (incluye impuestos y LLSS)

Monto estimado en U\$S

320.000

Tipo de Cambio: \$/USD :

43/1

Posible vinculación del Proyecto con otras Instituciones

OSE	SI	<input checked="" type="checkbox"/>	NO	UTE	SI	<input checked="" type="checkbox"/>	NO	MEC	SI	<input checked="" type="checkbox"/>	NO	Deporte	SI	NO	<input checked="" type="checkbox"/>
MTOP	SI	NO	<input checked="" type="checkbox"/>	ANTEL	SI	<input checked="" type="checkbox"/>	NO	MINTUR	SI	NO	<input checked="" type="checkbox"/>	Otros	SI	<input checked="" type="checkbox"/>	NO

Dadas las características del proyecto se considera necesaria la coordinación con los principales servicios de OSE, UTE y ANTEL.

Foto aérea con indicación de ubicación de la propuesta



Ubicación: Mariscal, Gral. Artigas y 25 de Agosto

-34.04167241120046, -54.7775248096653

Aspectos Técnicos

COMPRA: adquisición del bien.

REFORMA: Instalación eléctrica, Instalación sanitaria a nuevo. Acondicionamiento térmico, Reparación de revestimientos. Revestimientos nuevos. Sustitución y reparación de aberturas. Reparación de revoques y pintura.



GOBIERNO DE LAVALLEJA

PERFIL DEL PROYECTO

Datos del Proponente

Niveles de gobierno territorialmente involucrados

Departamento: Lavalleja

Localidad: Minas

Datos del Referente del Gobierno

Nombre: Dr. Mario García

Cargo: Intendente Departamental

Datos del Referente del Proyecto

Técnico Departamental responsable

Nombre: Arq. Leticia Giorello

Cargo: Directora Dirección de Ordenamiento Urbano y Territorial

Datos del Proyecto

Nombre del Proyecto:

LOCAL JUNTA DEPARTAMENTAL

Breve descripción del problema a resolver y objetivo del proyecto:

Problema a resolver

La Junta Departamental de Lavalleja no cuenta con un espacio propio compartiendo su edificio con el Ejecutivo Departamental, las instalaciones existentes no cuentan con todas las comodidades que permitan brindar un adecuado servicio a todos sus usuarios, ante esta situación, es necesario contar con nueva infraestructura que permita obtener la independencia edilicia entre ambos órganos.

Objetivo del Proyecto

Promover la independencia de poderes dotando al Órgano Legislativo Departamental de las instalaciones propias adecuadas para desarrollar las tareas que le compete.

Destinatarios (población objetivo)

Serán destinatarios ediles, funcionarios y público en general que contarán con un nuevo espacio independiente con instalaciones adecuadas para brindar un mejor servicio.

Montos totales estimados en US\$ (incluye impuestos y LLSS)

Monto estimado en U\$S

700.000

Tipo de Cambio: \$/USD :

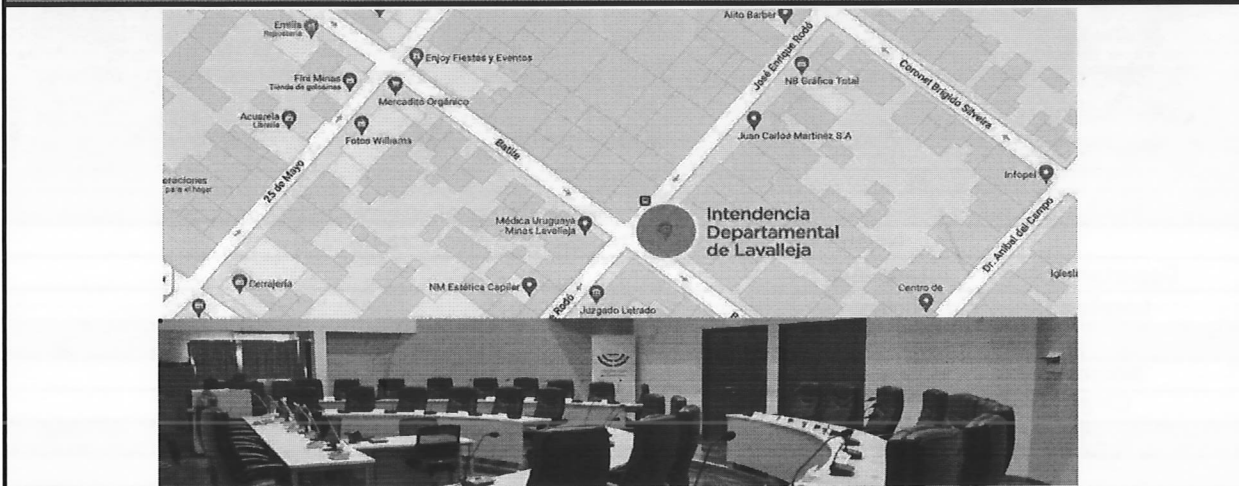
43/1

Posible vinculación del Proyecto con otras Instituciones

OSE	SI <input checked="" type="checkbox"/> NO	UTE	SI <input checked="" type="checkbox"/> NO	MEC	SI <input type="checkbox"/> NO <input checked="" type="checkbox"/>		
MTOP	SI <input type="checkbox"/> NO <input checked="" type="checkbox"/>	ANTEL	SI <input checked="" type="checkbox"/> NO	MINTUR	SI <input type="checkbox"/> NO <input checked="" type="checkbox"/>	Otros	SI <input checked="" type="checkbox"/> NO

Dadas las características del proyecto se considera necesaria la coordinación con los principales servicios de OSE, UTE, ANTEL y otros.

Foto referencia de la propuesta



Ubicación: Minas, Jose Batlle y Ordóñez 546

Aspectos Técnicos

Reforma de una propiedad: Instalaciones sanitarias y eléctricas a nuevas, contará con una sala con un hemicycle, sala de reuniones, oficinas, baños. La construcción será accesible y con el equipamiento adecuado para desarrollar las actividades cómodamente.